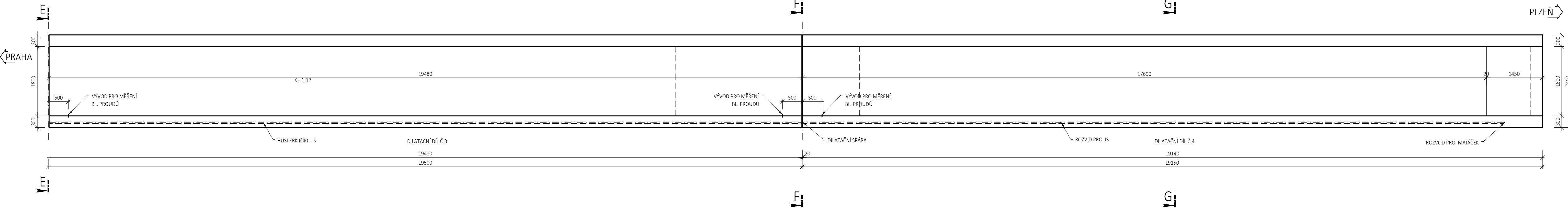
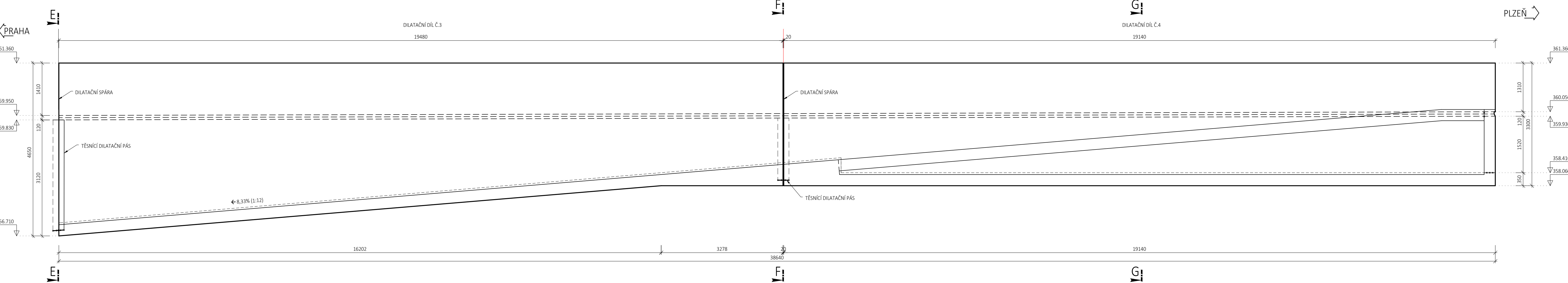


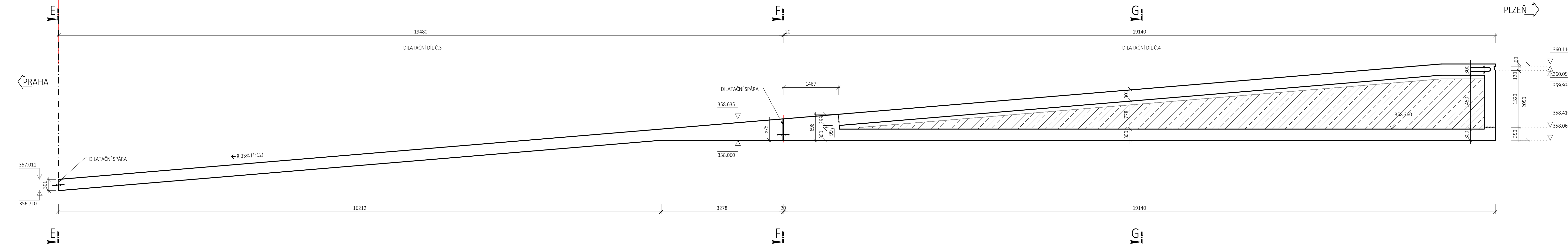
PŮDORYS  
M 1:50



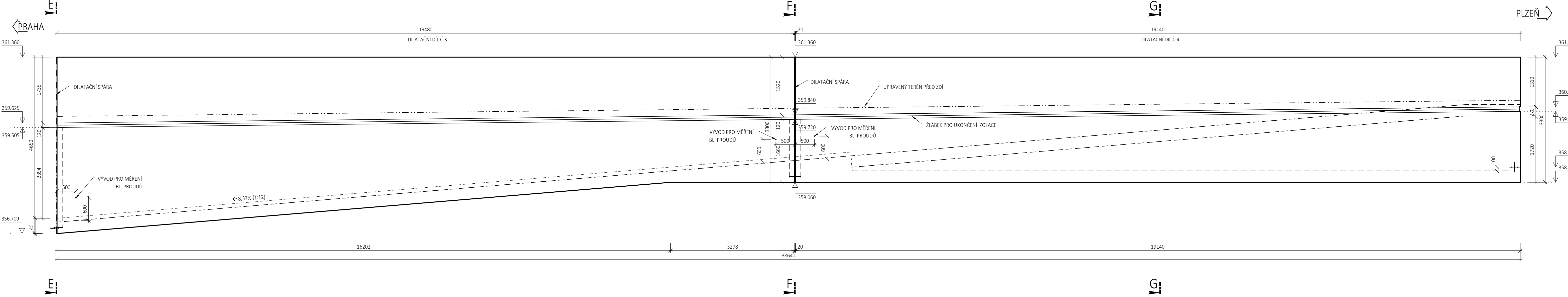
ŘEZ K-K  
M 1:50



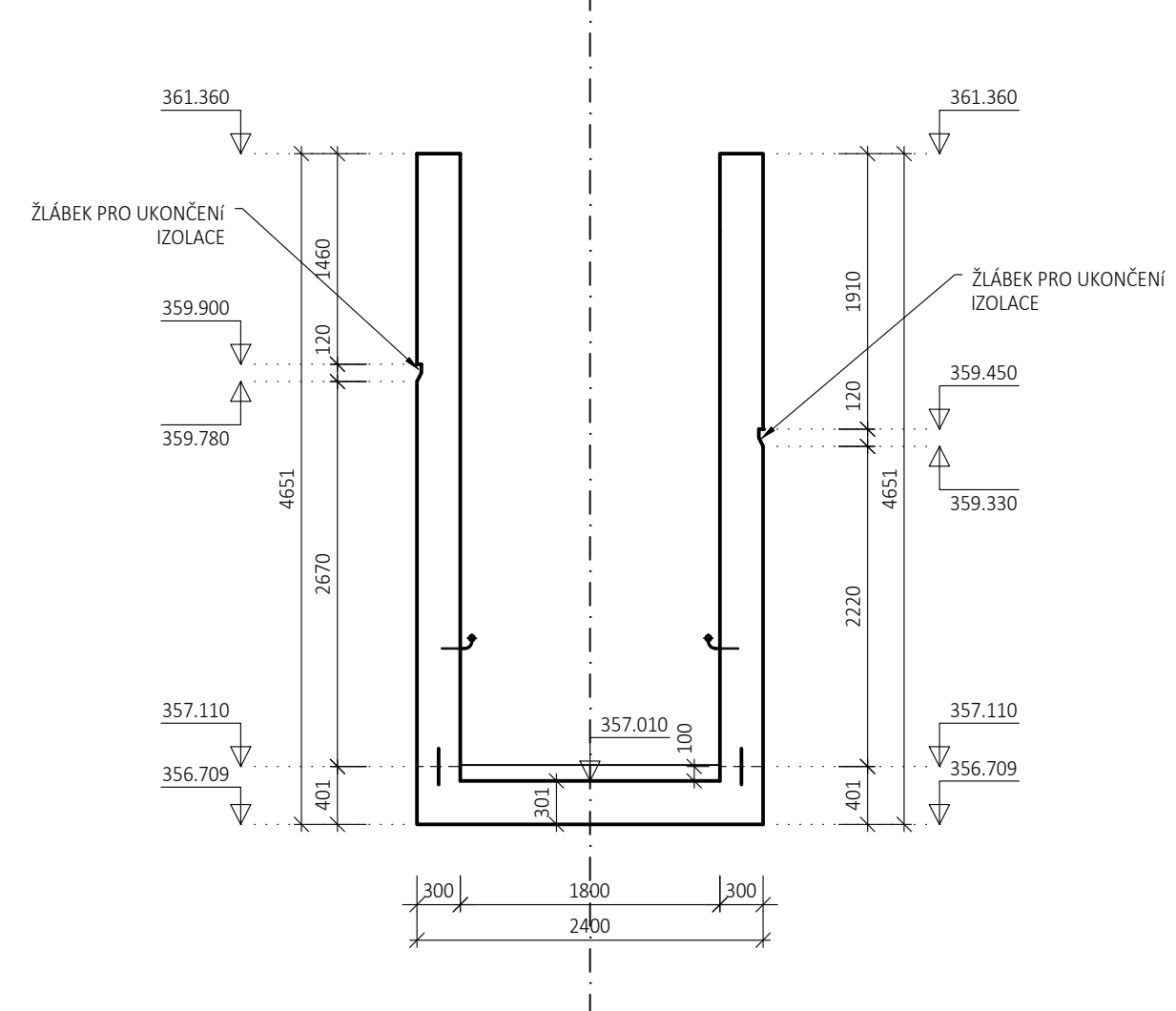
ŘEZ L-L  
M 1:50



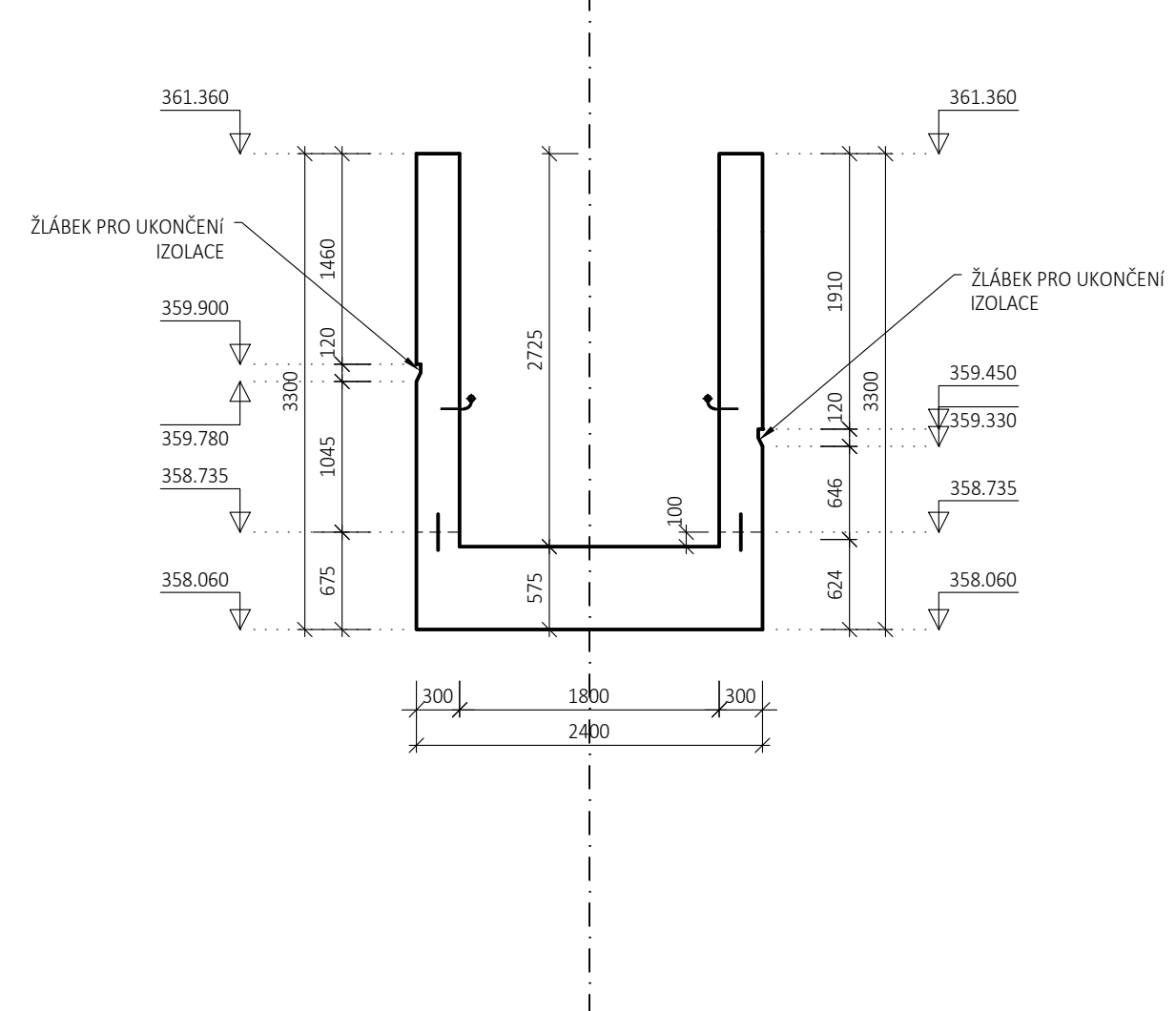
POHLED M  
M 1:50



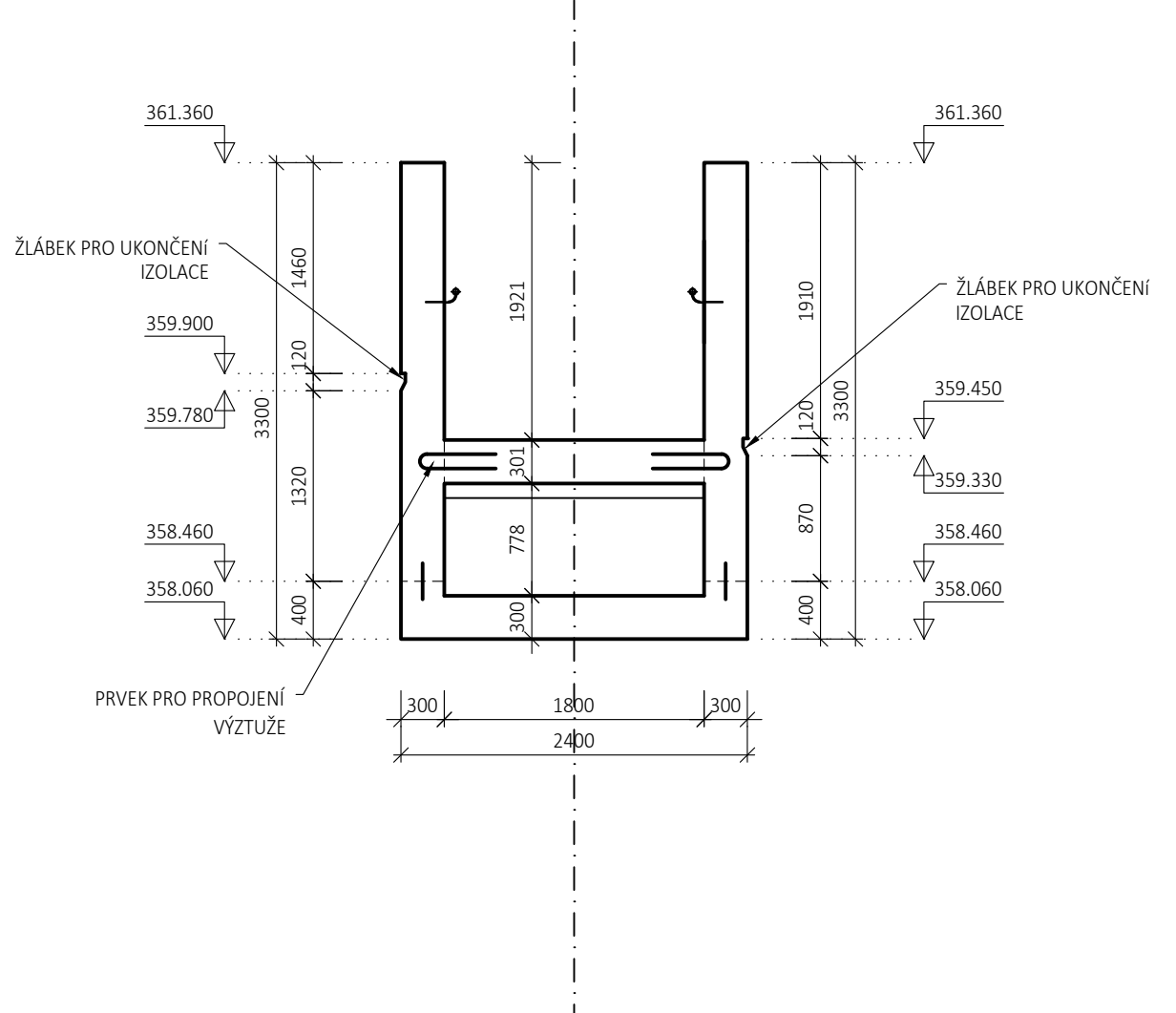
ŘEZ E-E  
M 1:50



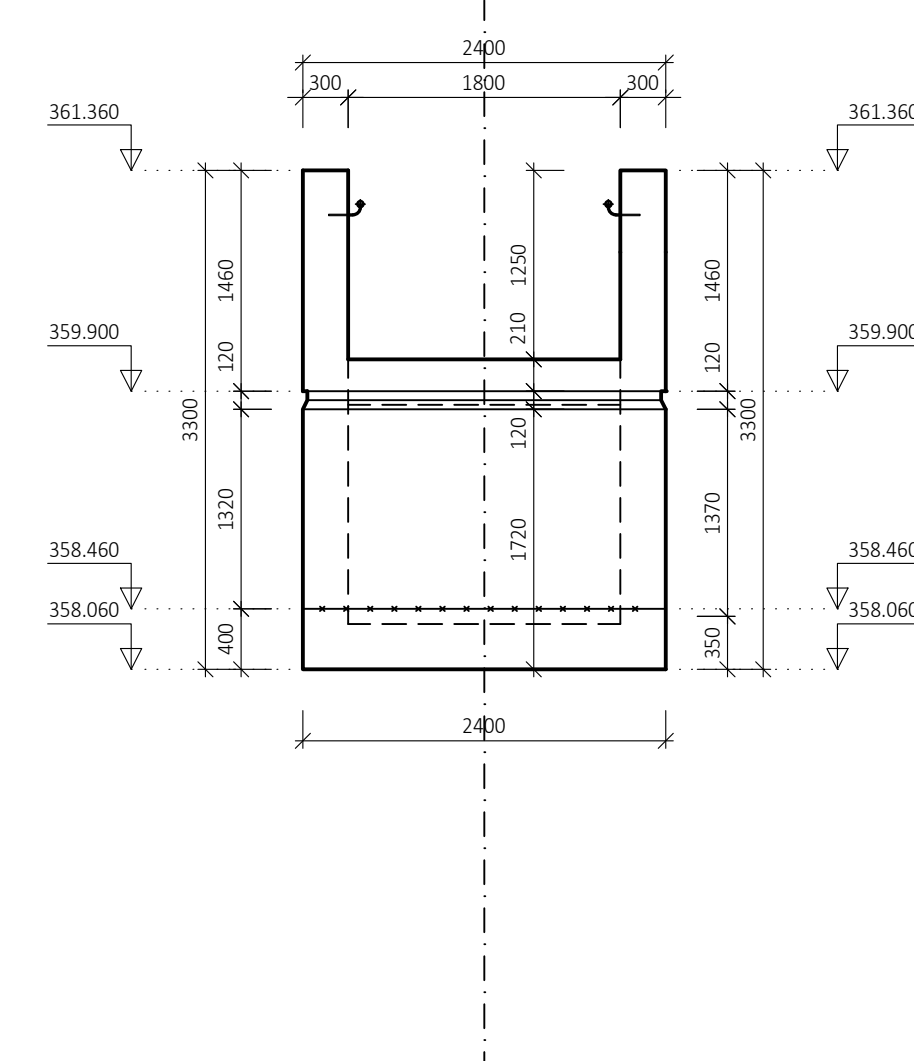
ŘEZ F-F  
M 1:50



ŘEZ G-G  
M 1:50



POHLED P  
M 1:50



OBJEM BETONU - DÍL Č.3:  
SPODNÍ DESKA: 15,1 m<sup>3</sup>  
SVISLÉ STĚNY: 41,4 m<sup>3</sup>  
CELKEM DÍL Č.3: 56,5 m<sup>3</sup>

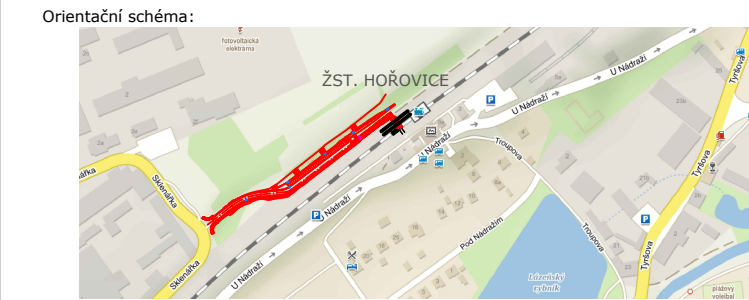
OBJEM BETONU - DÍL Č.4:  
SPODNÍ A STŘEDNÍ DESKA: 26,0 m<sup>3</sup>  
SVISLÉ STĚNY: 34,2 m<sup>3</sup>  
CELKEM DÍL Č.3: 60,2 m<sup>3</sup>

POUŽITÉ MATERIÁLY

KONSTRUKČNÍ PRVEK  
TUBUS PODCHODU A STĚNY  
BETONÁŘSKÁ VÝZTUŽ

POZNÁMKY

VE STĚNÁCH PODCHODU BUDOU OSAZENY CHRANĚNÝ PRO PŘÍCHOZ KÁBLŮ DLE PŘÍLOHY Č. 015 - TECHNOLOGIE V PODCHODU  
A V SOULADU S POŽADAVKY DODAVATELE ELEKTROINSTALACE



Revize:	Datum:	Popis:	Projekce:	Datum:
P01	16.02.2021	Pracovní verze dokumentace s připomínkami		
001	16.05.2021	Definitivní verze dokumentace		

Stavbuřitel/Investor:	Správa železnic, státní organizace	
Adresa:	Dělnická 1003/17, 110 00 Praha 1	
Základní investice:	Stavbuřitel správy zájezd	

Zhotovitel stavby:	SAGASTA s.r.o.	
Adresa:	Novoborská 1010/14, 142 00, Praha 4 - Lhotka	
Kontakt:	T: +420 261 344 100 E: info@sagasta.cz	

Název stavby/jména:	Prodloužení podchodu v ZŠ Hořovice	Označení (S-V):
Název části:	Prodloužení podchodu v km 58,109	Označení motivu:
Název přílohy:	Výkres trans - stavební díl Č.3 a Č.4	Označení části:
Název části části přílohy:		Číslo objektu/komponenty:
Kraj:	Karlovarský kraj	Číslo přílohy:
Středisko:	Hořovice (640271)	Paré:
Stupeň dokumentace:	DSP	Formát:
Datum zpracování:	16.05.2021	Velikost:
Formát:	16 x A4	Velikost:
Velikost:	1:50	Velikost: